
















Trecho 8 - São Leopoldo a Novo Hamburgo a Dois Irmãos - 37,7 km



Início do trecho 8 - Em frente ao Marco Zero da Rota Romântica no centro de São Leopoldo.

km	simbologia navegação	Descrição do Percurso
0		Siga em frente - início do trecho - Marco Zero da Rota Romântica à esquerda - Av. Dom João Becker - centro de São Leopoldo
0,9		Siga à direita - Av. Mauá
1,4		Siga à esquerda - Av. Imperatriz Leopoldina e início ciclofaixa na parte central da pista
4,6		Siga à esquerda pela Av. Feitoria - fim ciclofaixa - a 50 m Casa do Imigrante - Local da primeira colonia de imigrantes alemães no Brasil
5,8		Siga à direita pela Av. Integração
6,4		Siga à esquerda - Rua Guilherme Muller
6,8		Siga à direita - Rua Frederico Allgayer
7,6		Siga à esquerda - Estrada do Quilombo - inicio estrada de terra a 500 m
10,5		Siga em frente a 300 m estrada pavimentada
11,5		Siga em frente - à esquerda Sítio da Bike
11,9		Siga à esquerda pela estrada Rótula Hermund
14,2		Siga à direita pela Estrada João Aloyso Algayer
14,6		Siga à esquerda na rótula - Estrada Leopoldo Petry
19,8		Siga em frente na rótula e a 400 m siga em frente novamente na segunda rótula
20,4		Siga à direita na rótula pela Rua Guia Lopes

22,7	0,4		Siga à direita na rótula - Rua Sapiranga - Prefeitura de Novo Hamburgo a direita
23,1	0,6		Siga à esquerda e logo após a direita continuando na Rua Sapiranga
23,7	1,9		Siga à esquerda - Rua Barão de Santo Ângelo - 100 m à esquerda entrada do Parcão de Novo Hamburgo
25,6	0,3		Siga à esquerda - Av. General Daltro Filho
25,9	0,9		Siga à direita na Rua Marques de Souza - à esquerda Museu Fundação Ernesto Frederico Scheffel e logo após siga em frente
26,8	0,5		Siga à esquerda pela Rua Eng. Jorge Schury
27,3	0,5		Siga em frente - passando embaixo do viaduto da RS 239
27,8	2,5		Siga à direita permanecendo na Rua Eng. Jorge Schury, após 1,6 km início estrada de terra
30,3	2,1		Siga à direita
32,4	0,7		Siga em frente início estrada pavimentada
33,1	0,4		Siga à esquerda
33,5	3,9		Siga em frente - Cemitério estilo Gótico à esquerda - patrimônio histórico
37,4	0,1		Siga à direita
37,5	0,2		Siga à esquerda
37,7			FIM - Paróquia São Miguel à direita - Dois Irmãos Carimbo / Passaporte / Certificado - 180 m à esquerda -> Klein Ville Hotel - Rua São José, 48

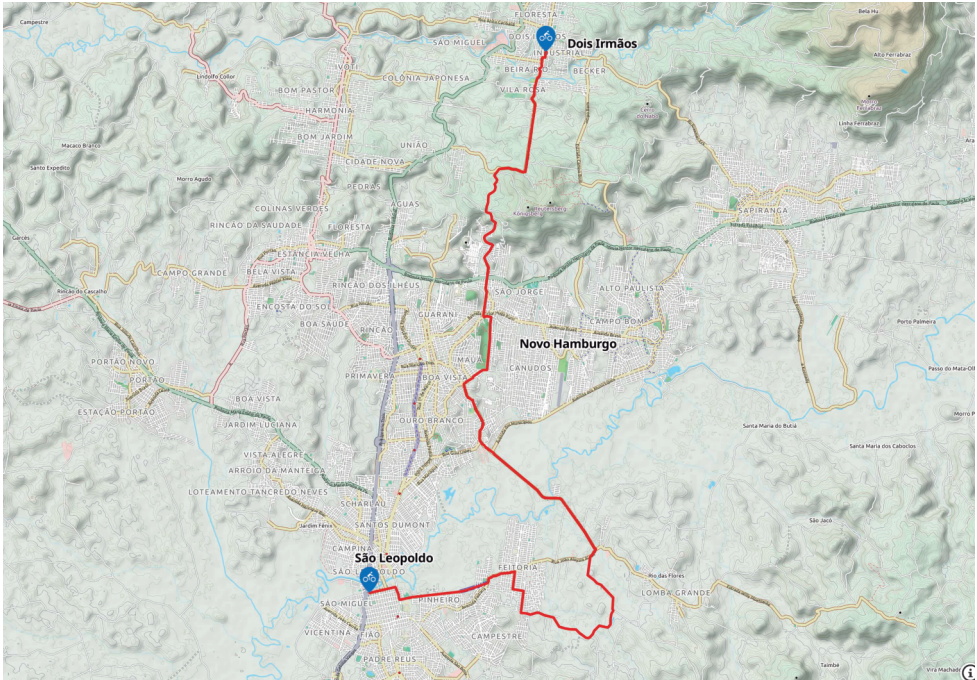
BICICLETARIAS: Fernando Bikes - Av. Feitoria, 4307 - (51) 3588 6880; Marcos Bicléticas - R. Assembléia Provincial, 390, Bairro Rio dos Sinos - (51) 3091 7007; Hair Bike Shop Café - R. Dr. Hilebrand, 680, Bairro Rio dos Sinos - (51) 3592 3792; Pedalokos - Av. Vinte e Cinco de Julho, 415, Bairro Fião - (51) 3034 4434.

BORRACHARIAS: Borracharia Avenida - Av. Caxias do Sul, 251, Bairro Rio dos Sinos - (51) 3591 4420; Borracharia Pedrão Pneus - R. Guilherme Muller, 287, Feitoria - (51) 9 9437 9211; Auto Center Caxias - Av. Caxias do Sul, 449, B. Rio dos Sinos - (51) 3091 3567.

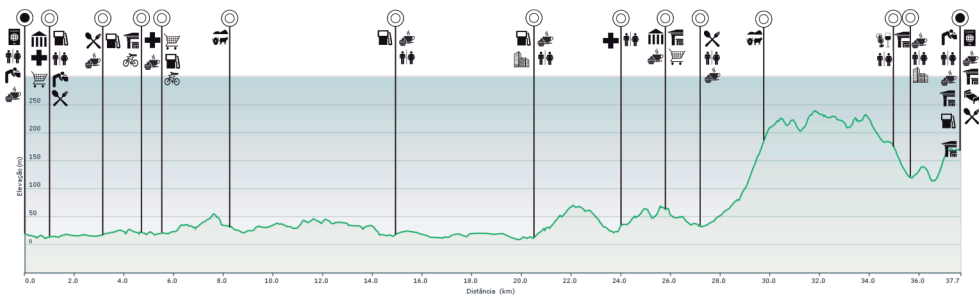
EMERGÊNCIAS: SAMU 192; Corpo de Bombeiros 193 ou (51) 3579 0450; Polícia 190 ou (51) 3591 3333; Hospital Municipal Centenário - Av. Theodomiro Porto da Fonseca, 799, Bairro Fião - (51) 3591 1400; Hospital Dia Unimed - R. Conceição, 1050, Bairro Centro - (51) 3579 9500; UPA 24H - R. Leopoldo Albino Scherer, 374, Bairro Scharlau - (51) 3590 6646.

LOCAL DE CARIMBO: Hotel Klein Ville - Rua São José, 43, Centro, Dois Irmãos - Aberto 24horas.

Mapa do Percurso



Perfil de Elevação



Classificação de Percurso

Atividade: Cicloturismo

Trajeto: São Leopoldo - Novo Hamburgo - Dois Irmãos

Desníveis de subidas: 671

Desníveis de descidas: 504

Distância do percurso: 37,7 km



Tempo médio do percurso: 3h30min



**Condições específicas
outono/inverno com sol**

2

2

4

3

**Percurso classificado
conforme ABNT 15.509-2**

Considera-se como referência de classificação uma pessoa adulta, não sedentária, não esportista e com bagagem leve. Levando-se em consideração que o participante esteja utilizando uma bicicleta tipo mountain bike ou híbrida.