














Trecho 1 - Nova Petrópolis a Picada Café - 37,2 km



Início do percurso em frente da placa da Rota Romântica.

km	simbologia navegação	Descrição Percurso - Nova Petrópolis - Picada Café
0		Início do percurso - Torre de Informações à esquerda / ponto de retirada de passaporte/carimbo/certificado - siga em frente
0,1		Siga à direita em direção a São Jacó
0,3	0,2 	Siga à esquerda - início estrada de terra
5,8	5,5 	Siga à direita
7,6	1,8 	Siga e esquerda - Capela São Jacó / Cemitério / Salão - Comunidade de Sobra
9,0	1,4 	Siga em frente
11,4	2,4 	Siga em frente
12,7	1,3 	Siga em frente - Comunidade Evangélica 13 Colônias - água potável
14,1	1,4 	Siga à direita - em direção a Comunidade de Pinhal Alto início via pavimentada
15,8	1,7 	Siga em frente - bar à direita / restaurante, mercearia e padaria à esquerda
17,0	1,2 	Siga em frente - Museu Comunitário a direita 50 m / posto de gasolina 50 m em frente
17,2	0,2 	Siga à esquerda - Posto de Saúde e restaurantes a esquerda / Igreja à direita, Pousada Pinhal Alto a frente e a 500 m borracharia

km		simbologia navegação	Descrição Percurso - Nova Petrópolis - Picada Café
20,3	3,1		Siga à direita - início descida forte
21,4	1,1		Siga em frente
25,5	4,1		Siga em frente - Localidade Jammerthal - Igreja Sagrado Coração de Jesus à esquerda e Escola à direita
26,3	0,8		Siga à direita - parada de ônibus à direita
27,7	1,4		Siga à esquerda - Rua João Sander Sobrinho, a 300 m siga em frente após a ponte
32,0	4,3		Siga à direita - ponte - Localidade de Joaneta - início via pavimentada
32,2	0,2		Siga à esquerda
32,3	0,1		Siga em frente - Igreja Santa Joana Francisca à direita
34,4	2,1		Siga em frente - Praça Santa Joana Francisca de Chantal à esquerda - início da ciclovia a esquerda
35,5	1,1		Siga à direita - fim da ciclovia - 50 metros à esquerda Posto dos Lírios - Av. Fridolino Ritter, 70- passaporte/carimbo/cerificado
36,2	0,7		Siga em frente
36,6	0,4		Siga à direita e depois à esquerda
37,2	0,6		Final do Trecho - Parque Jorge Kuhn/Secretaria de Turismo/Café à esquerda > ponto de parada de passaporte/carimbo/cerificado

BICICLETARIAS: Ademir Müller Bicletas - BR 116, 299 - (54) 3281 1600; Reação Bike e Sports - R: Dom Pedro II, 301 - (54) 3281 3391;

BORRACHARIAS: Borracharia e Pneus Petrópolis - Av. 15 de Novembro, 4422, Bairro Piá - (54) 3281 3170, (54) 3281 4596; Borracharia do Sandro - Rua Duque de Caxias, 438 - (54) 3281 4125; Borracharia Petrópolis - Rua Tiradentes, 125 - (54) 3281 4125;

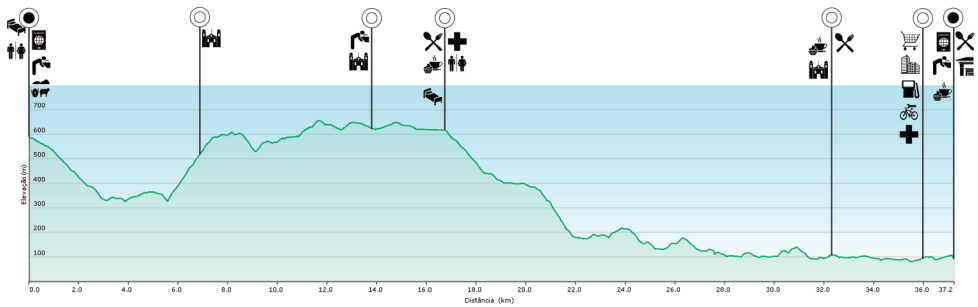
EMERGÊNCIAS: SAMU 192; Corpo de Bombeiros 193 - (54) 3281 3313; Polícia 190 - (54) 3281 1276; Hospital Nova Petrópolis - (54) 3281 1153.

LOCAL DE CARIMBO: Cafeteria do Parque - Junto ao Parque Jorge Kuhn - Rua Prof. Martha Wittmann Kirschner, nº 866, Picada Café - Aberto aos sábados, domingos e feriados das 09h às 17h; Posto de Combustíveis dos Lírios - Av. Fridolino Ritter, 70, Picada Café - Aberto de segunda a sábados das 06h às 20h.

Mapa do Percurso



Perfil de Elevação



Classificação de Percurso

Atividade: Cicloturismo


Trajetos: Nova Petrópolis => Picada Café

Desníveis de subidas: 834 m

Desníveis de descidas: 1.324 m

Distância do percurso: 37,2 km

Tempo médio do percurso: 3 h



Condições específicas outono/inverno com sol

2

2

3

3

Percurso classificado conforme ABNT 15.509-2

Considera-se como referência de classificação uma pessoa adulta, não sedentária, não esportista e com bagagem leve. Levando-se em consideração que o participante esteja utilizando uma bicicleta tipo mountain bike ou híbrida.