
























Trecho 11 - Santa Maria do Herval a Gramado - 26,5 km



Início do trecho - Em frente a Igreja Nossa Senhora Auxiliadora na Rua Doze de Maio.

km	simbologia navegação	Descrição Percurso
0		Siga em frente - início do trecho - Igreja Nossa Senhora Auxiliadora - à esquerda na Rua Doze de Maio passaporte / carimbo / certificado -> Prefeitura - Rua Beno Closs, 88, Salão Paroquial - Rua Doze de Maio, 162 e Restaurante Schuh - Rua Doze de Maio, 162
0,3		Siga à esquerda pela Rua Pe. Érico Jacó Schmitz e depois à direita na Rua Prof. Laurindo Vier
1,5		Siga à esquerda
5,7		Siga à direita
6,7		Siga à direita
7,7		Siga à esquerda
8,2		Siga à direita
9,1		Siga em frente
11,1		Siga à direita
13,6		Siga em frente - Capela Menino Jesus - Comunidade Nova Renânia
15,2		Siga em frente
16,5		Siga à esquerda - capelinha
19,0		Siga em frente
19,3		Siga à esquerda
20,0		Siga em frente

km		simbologia navegação	Descrição Percurso
21,9			Siga à direita
23,2	1,9		Siga à esquerda - início estrada pavimentada
23,5	1,3		Siga à esquerda e depois a direita na Rua Alexandre Rama
24,2	0,3		Siga à esquerda pela Rua João Leopoldo Lúed
24,7	0,7		Siga em frente na Rua João Leopoldo Lúed
25,0	0,5		Siga à direita pela Avenida das Hortências
25,6	0,3		Siga à esquerda na rótula
26,5	0,6		Siga em frente - Fim do trecho - após a rótula à esquerda - Centro de Informações ao Turista - Praça Major Nicoletti - Centro - Gramado - retirada de passaporte / carimbo / certificado

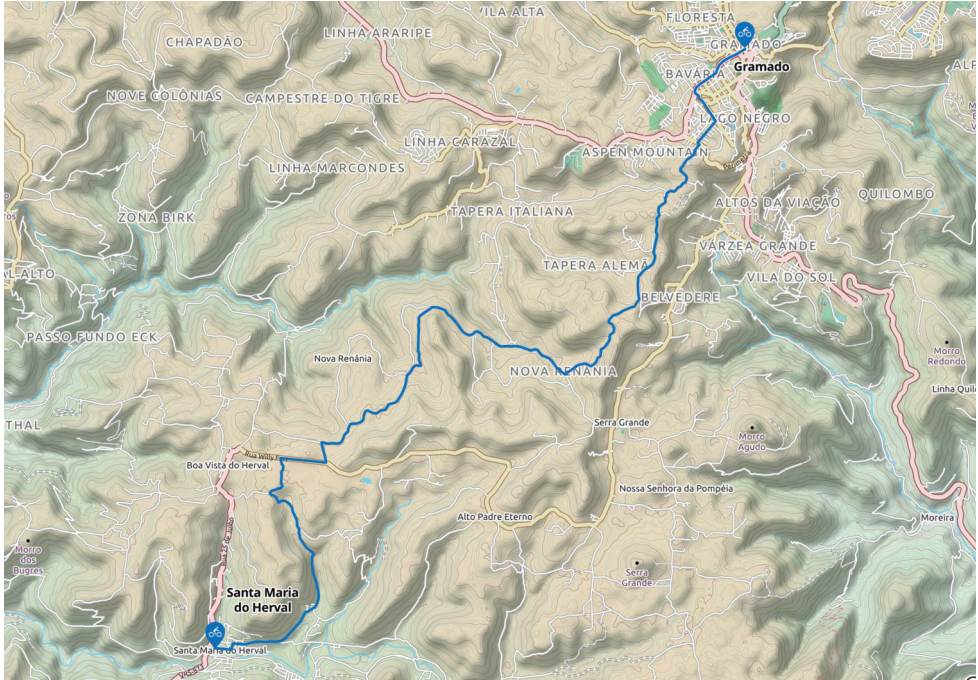
BICICLETARIAS: Henrique Lauxen - Centro - (51) 9 8014 5229.

BORRACHARIAS: Vergílio Schmitt - Boa Vista do Herval - (51) 9 9972 1892; Joni Eich - Bairro Amizade - (51) 9 9637 2455.

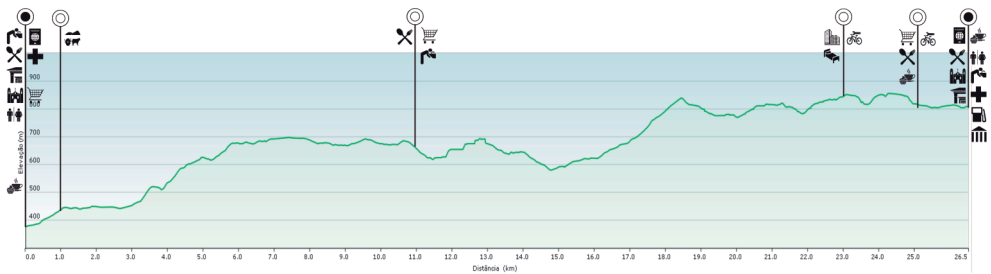
EMERGÊNCIAS: SAMU 192; Corpo de Bombeiros 193 ou (51) 3564 5634; Polícia 190, (51) 3567 1042, (51) 9 9981 5230 ou (51) 9 9600 5530; Ambulatório 24h - 12 de Maio - (51) 3567 1173.

LOCAL DE CARIMBO: Central de Informações Turísticas - Av. Borges de Medeiros, 1647, Centro, Gramado - Aberto diariamente das 09h às 18h.

Mapa do Percurso



Perfil de Elevação





Classificação de Percurso

Atividade: Cicloturismo

Trajetos: Santa Maria do Herval - Gramado

Desníveis de subidas: 964 m

Desníveis de descidas: 528 m

Distância do percurso: 26,5 km

Tempo médio do percurso: 3h10min



Condições específicas outono/inverno com sol

2

2

3

3

Percurso classificado conforme ABNT 15.509-2

Considera-se como referência de classificação uma pessoa adulta, não sedentária, não esportista e com bagagem leve. Levando-se em consideração que o participante esteja utilizando uma bicicleta tipo mountain bike ou híbrida.